



'क' प्रत

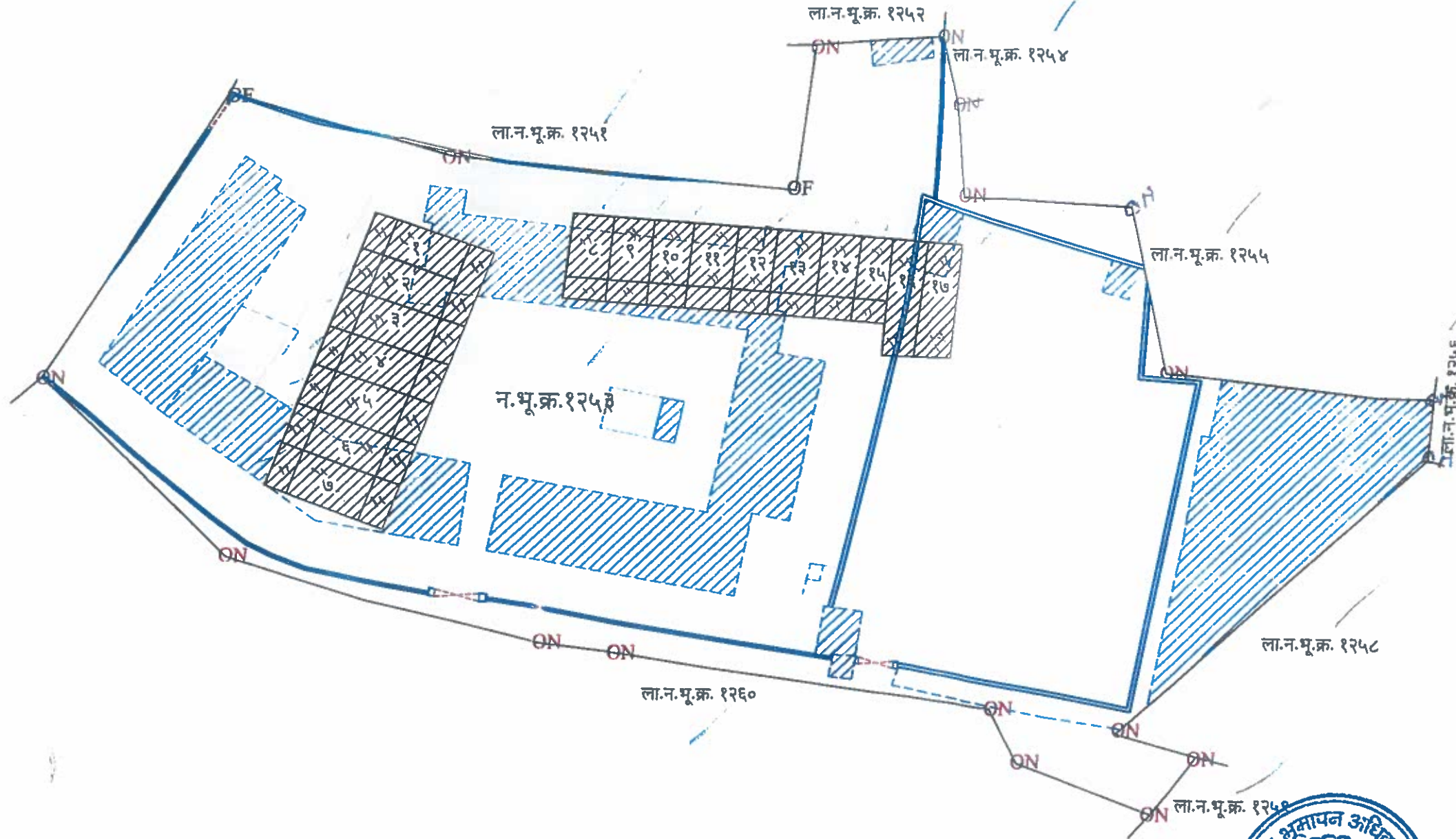
मोजणीचे कारण - अर्जदार श्री.विजय कुंज कौ.ऑप.हौ.सो.लि.तर्फे चेअरमन श्री.गंगाराम राऊळ, यांचे दि.१८/०१/२०२२ रोजीचे अर्जानुसार न.भू - कांजूर, ता.कुर्ला येथील न.भू.क्र.१२५३, १२५३/१ ते १७ या मिळकतीची हद्दकायम करणे कामी ई.टी.एस मशीनने मोजणी करून तयार केलेला नकाशा.

नगर भूमापन - कांजूर
तालुका - कुर्ला
जिल्हा - मुंबई उपनगर

अतितातडी / हद्दकायम / मो.र.न. १४६४ / २०२२
दि. ०१/०४/२०२२

समजुतीच्या टिपा -

१. — याप्रमाणे मुळअभिलेखानुसार न.भू.क्रची हद्द असे.
२. OF या प्रमाणे कायम खुणा असत.
३.  याप्रमाणे मुळअभिलेखानुसार बांधकामे असून मोजणी समयी अस्तित्वात नाहीत.
४.  याप्रमाणे बांधकामे असत. (सदर बांधकामाची वैधता तपासण्यात आलेली नाही.)
५. याप्रमाणे तारेचे कंपन असे.
६. (ON) याप्रमाणे हद्दीच्या नविन खुणा असत.



प्रमाण १:५००

मोजणी दिनांक : १८/०४/२०२२

हद्द दाखविली दिनांक : १८/०४/२०२२

मोजणी करणार - (श्री.यु.डी.केंद्रे)
अ.प.प.भू. ९०

शिरस्तेदार
नगर भूमापन अधिकारी
मुलुंड



नगर भूमापन अधिकारी
मुलुंड